

# REGULARIZAÇÃO FUNDIÁRIA REMANESCENTE FAZENDA MARUÍPE / BAIRRO TABUAZEIRO (REURB-E)

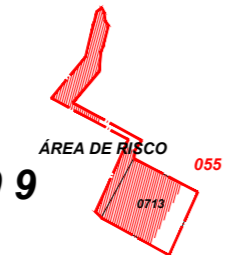
DISTRIBUIÇÃO GERAL DAS ÁREAS					
ITEM	DISCRIMINAÇÃO	ÁREA(m²)	PERIMETRO(m)	%	
1.0	Área da Gleba (FAZENDA MARUÍPE)	1.592.620,08	17.339,07	100,00%	
1.0	Bairro Tabuazeiro	199.032,71	5.020,21	12,47%	
1.0	Bairro Tabuazeiro (Parcelamento Específico)	85.592,39	4.140,51	5,37%	
1.0	Bairro Tabuazeiro (Parcelamento Social)	113.440,32	2.503,23	7,10%	
2.0	Áreas Públicas	-	-	-	
2.1	Espaços Livres de Uso Público	-	-	-	
2.2	Equipamentos Comunitários	-	-	-	
2.3	Áreas com Risco Geológico	-	-	-	
2.3.1	ÁREA DE RISCO - ALTO	231,13	133,35	0,01%	
2.3.2	ÁREA DE RISCO - MUITO ALTO	24,62	47,49	0,00%	
3.3.1	ZONA DE PROTEÇÃO AMBIENTAL 2	2.533,65	-	0,15%	
3.4	Sistema Viário	22.681,12	-	1,42%	
DISTRIBUIÇÃO DAS ÁREAS - PARCELAMENTO ESPECÍFICO					
4.0	Área Total dos Lotes	Nº de Lotes	62.911,27	-	3,95%
3.1	Quadra 012	01	198,00	60,52	0,01%
3.2	Quadra 016	01	245,01	69,68	0,01%
3.3	Quadra 017	03	1.020,19	148,18	0,12%
3.4	Quadra 019	55	13.668,09	1.094,12	0,85%
3.5	Quadra 025	14	3.528,94	442,22	0,22%
3.5	Quadra 026	19	4.406,21	427,94	0,28%
3.6	Quadra 032	10	2.760,92	231,81	0,17%
3.7	Quadra 035	22	5.288,39	556,37	0,33%
3.8	Quadra 043-s01	02	826,76	142,10	0,05%
3.9	Quadra 044-s01	12	2.868,88	214,06	0,18%
3.10	Quadra 045-s01	06	929,49	142,89	0,05%
3.11	Quadra 046-s01	11	2.097,59	352,72	0,13%
3.12	Quadra 047-s01	08	1.419,92	162,18	0,08%
3.13	Quadra 050-s01	12	3.895,41	314,22	0,24%
3.14	Quadra 054-s01	06	1.094,54	153,37	0,06%
3.15	Quadra 055	01	146,06	48,42	0,009%
3.16	Quadra 063-s07	07	4.095,30	306,94	0,25%
3.16	Quadra 065-s07	24	8.352,03	454,30	0,52%
3.17	Quadra 072-s07	08	6.069,54	340,06	0,38%
5.0	Áreas Remanescentes	-	-	-	



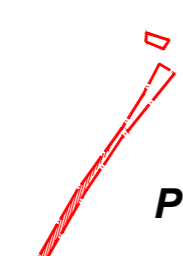
PERIMETRO 10



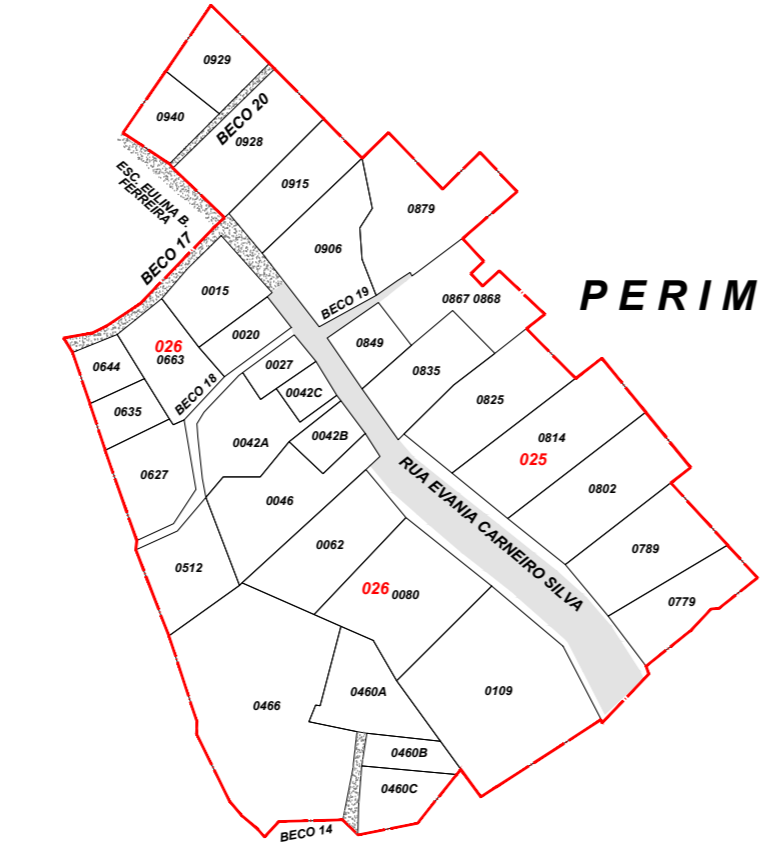
PERIMETRO 09



PERIMETRO 08

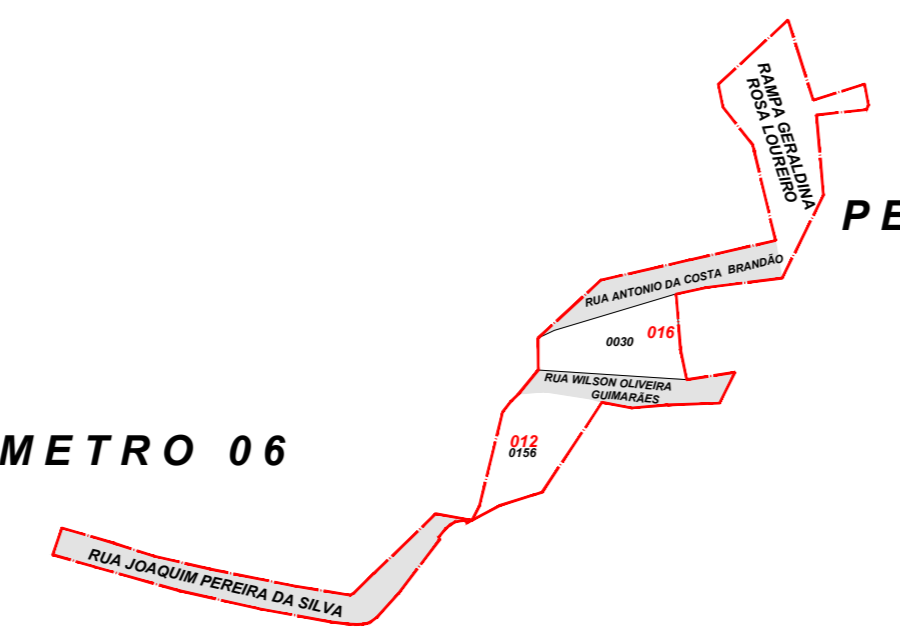


PERIMETRO 07



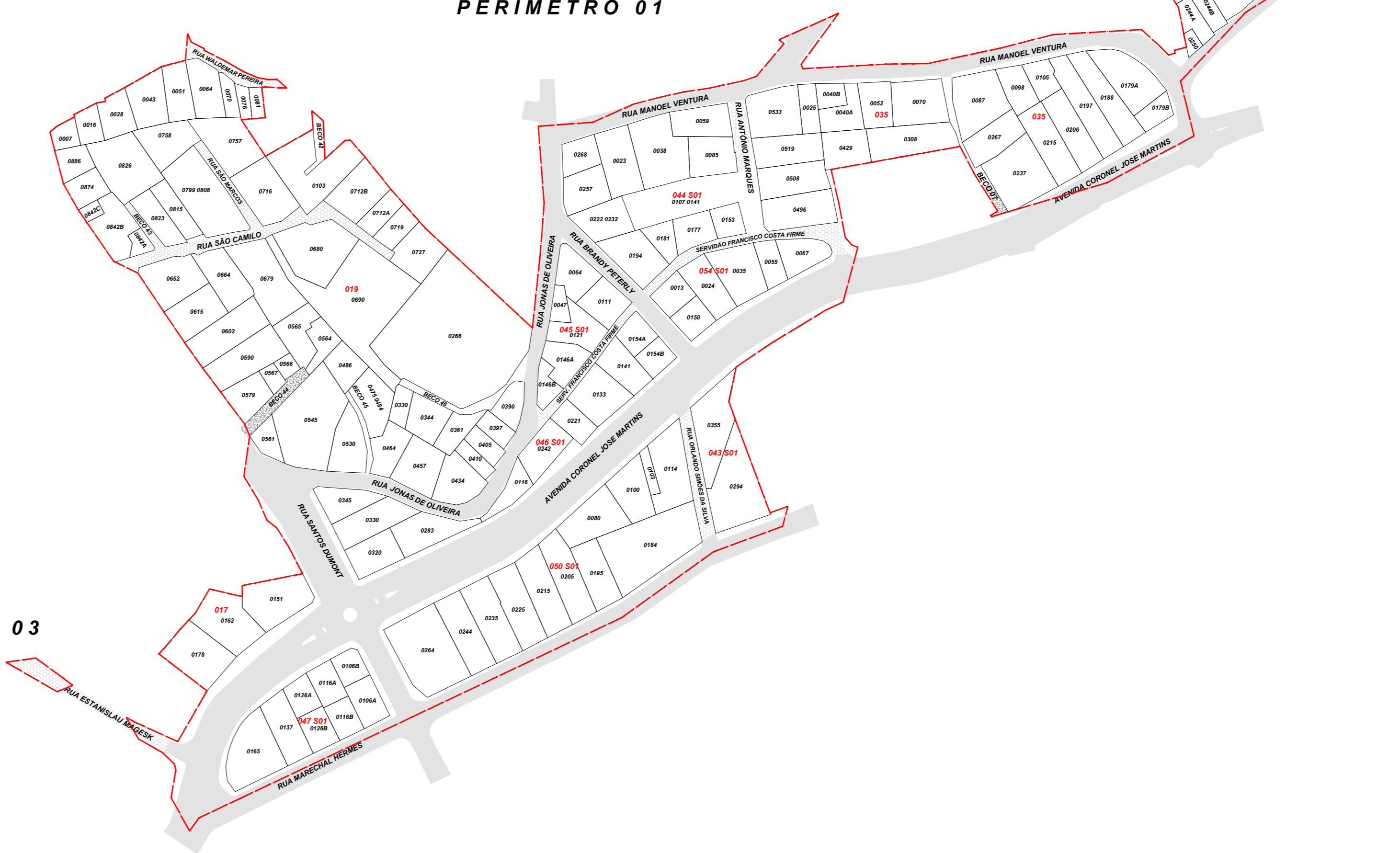
PERIMETRO 04

PERIMETRO 06



PERIMETRO 05

PERIMETRO 03



PERIMETRO 01

